

**BOLETIM DIÁRIO COVID-19 NO AMAZONAS 12/1/2021**

Municípios	Casos			Nº de óbitos	Incidência (casos/100.000)	Mortalidade (óbitos/100.000)	Letalidade
	Notificados	Confirmados (3)	% de participação por Município				
<b>AMAZONAS</b>	<b>549.139</b>	<b>218.070</b>	<b>100%</b>	<b>5.810</b>	<b>5.261,55</b>	<b>140,18</b>	<b>2,66%</b>
MANAUS	273.325	91.044	41,75%	3.800	4.171,04	174,09	4,17%
INTERIOR	275.814	127.026	58,25%	2.010	6.474,86	102,46	1,58%
01 Coari	18.461	8.428	3,86%	142	9.903,99	166,87	1,68%
02 Parintins	27.662	7.558	3,47%	168	6.613,99	147,02	2,22%
03 Tefé	6.663	5.667	2,60%	112	9.468,83	187,14	1,98%
04 <b>São Gabriel da Cachoeira</b>	<b>7.910</b>	<b>5.183</b>	<b>2,38%</b>	<b>61</b>	<b>11.375,21</b>	<b>133,88</b>	<b>1,18%</b>
05 Humaitá	11.229	5.080	2,33%	85	9.222,95	154,32	1,67%
06 Carauari	10.536	4.950	2,27%	23	17.494,88	81,29	0,46%
07 Manacapuru	10.977	4.754	2,18%	184	4.882,06	188,96	3,87%
08 Presidente Figueiredo	11.457	4.223	1,94%	45	11.640,34	124,04	1,07%
09 Lábrea	4.671	4.109	1,88%	47	8.919,23	102,02	1,14%
10 <b>Iranduba</b>	<b>11.049</b>	<b>3.635</b>	<b>1,67%</b>	<b>60</b>	<b>7.526,50</b>	<b>124,23</b>	<b>1,65%</b>
11 Barcelos	7.058	3.280	1,50%	32	11.926,41	116,36	0,98%
12 Itacoatiara	9.845	3.139	1,44%	104	3.097,59	102,63	3,31%
13 IPIXUNA	5.929	2.853	1,31%	13	9.609,62	43,79	0,46%
14 Eirunepé	5.900	2.831	1,30%	12	8.025,97	34,02	0,42%
15 Maués	6.789	2.482	1,14%	52	3.883,89	81,37	2,10%
16 Santa Isabel do Rio Negro	3.077	2.408	1,10%	22	9.572,27	87,45	0,91%
17 Rio Preto da Eva	6.007	2.406	1,10%	28	7.215,04	83,97	1,16%
18 Careiro	4.860	2.390	1,10%	27	6.311,23	71,30	1,13%
19 Tabatinga	4.000	2.239	1,03%	89	3.400,46	135,17	3,97%
20 São Paulo de Olivença	4.062	2.225	1,02%	32	5.661,72	81,43	1,44%
21 Boca do Acre	4.421	2.095	0,96%	18	6.106,45	52,47	0,86%
22 <b>Benjamin Constant</b>	<b>3.584</b>	<b>1.874</b>	<b>0,86%</b>	<b>46</b>	<b>4.359,76</b>	<b>107,02</b>	<b>2,45%</b>
23 Manicoré	4.832	1.844	0,85%	36	3.307,56	64,57	1,95%
24 Itapiranga	3.300	1.790	0,82%	17	19.567,12	185,83	0,95%
25 Nova Olinda do Norte	2.451	1.779	0,82%	31	4.759,48	82,94	1,74%
26 Autazes	4.011	1.716	0,79%	40	4.337,17	101,10	2,33%
27 Atalaia do Norte	3.540	1.670	0,77%	5	8.383,11	25,10	0,30%
28 Pauini	5.787	1.669	0,77%	10	8.591,58	51,48	0,60%
29 Alvarães	2.703	1.647	0,76%	29	10.267,44	180,79	1,76%
30 Uruçurituba	2.943	1.580	0,72%	15	6.850,21	65,03	0,95%
31 Barreirinha	3.713	1.556	0,71%	27	4.856,28	84,27	1,74%
32 Santo Antônio do Itá	2.060	1.371	0,63%	31	6.346,63	143,51	2,26%
33 <b>Anori</b>	<b>2.660</b>	<b>1.354</b>	<b>0,62%</b>	<b>21</b>	<b>6.444,55</b>	<b>99,95</b>	<b>1,55%</b>
34 <b>Tapauá</b>	<b>3.145</b>	<b>1.333</b>	<b>0,61%</b>	<b>10</b>	<b>7.769,88</b>	<b>58,29</b>	<b>0,75%</b>
35 Anamá	3.067	1.332	0,61%	1	9.784,05	7,35	0,08%
36 Marabá	2.341	1.293	0,59%	7	7.095,04	38,41	0,54%
37 Fonte Boa	2.017	1.227	0,56%	22	6.968,03	124,94	1,79%
38 Beruri	2.163	1.218	0,56%	14	6.189,34	71,14	1,15%
39 Novo Airão	3.203	1.209	0,55%	15	6.214,66	77,10	1,24%
40 Amaturá	2.089	1.194	0,55%	10	10.350,21	86,69	0,84%
41 Uarini	1.950	1.133	0,52%	14	8.367,80	103,40	1,24%
42 Envira	3.110	1.090	0,50%	2	5.441,02	9,98	0,18%
43 Borba	3.523	1.043	0,48%	31	2.533,95	75,31	2,97%
44 Guajará	1.862	1.018	0,47%	17	6.103,85	101,93	1,67%
45 Nhamundá	2.186	1.004	0,46%	19	4.741,89	89,74	1,89%
46 Urucará	1.578	1.003	0,46%	16	6.170,03	98,43	1,60%
47 Novo Aripuanã		914	0,42%	17	3.564,19	66,29	1,86%
48 Silves	1.787	857	0,39%	8	9.344,67	87,23	0,93%
49 São Sebastião do Uatumã	1.138	826	0,38%	8	5.891,58	57,06	0,97%
50 Manaquiri	1.023	816	0,37%	27	2.541,66	84,10	3,31%
51 Canutama	984	807	0,37%	6	5.163,48	38,39	0,74%
52 Tonantins	1.533	778	0,36%	22	4.148,23	117,30	2,83%
53 Jutai	1.519	666	0,31%	18	4.651,81	125,72	2,70%
54 Japurá	1.202	649	0,30%	3	23.557,17	108,89	0,46%
55 Boa Vista do Ramos	1.132	627	0,29%	9	3.264,43	46,86	1,44%
56 <b>Itamarati</b>	<b>1.457</b>	<b>608</b>	<b>0,28%</b>	<b>7</b>	<b>7.744,24</b>	<b>89,16</b>	<b>1,15%</b>
57 Juruá	1.268	608	0,28%	8	4.132,68	54,38	1,32%
58 <b>Apuí</b>	<b>1.727</b>	<b>585</b>	<b>0,27%</b>	<b>9</b>	<b>2.662,36</b>	<b>40,96</b>	<b>1,54%</b>
59 Careiro da Várzea	1.640	530	0,24%	6	1.753,52	19,85	1,13%
60 Codajás	855	437	0,20%	11	1.526,00	38,41	2,52%
61 Caapiranga	1.254	436	0,20%	9	3.333,08	68,80	2,06%

FONTE: Casos confirmados: Secretarias Municipais de Saúde / Óbitos: Serviços de Saúde de Ocorrência no Óbito

LEGENDA: Os 7 Municípios que estão em destaque na cor vermelha, são os que não disponibilizaram informações para atualização do Boletim.

CASOS NOVOS CONFIRMADOS
<b>1.958</b>

CASOS NOVOS RECUPERADOS
<b>1.451</b>

ÓBITOS CONFIRMADOS EM 11/01/2021
<b>27</b>

LETALIDADE
<b>2,66%</b>

CASOS NOVOS CONFIRMADOS			
RT-PCR		TESTE RÁPIDO	TOTAL
CAPITAL	INTERIOR		
347	97	1.514	1.958

OBITOS CONFIRMADOS					TOTAL
Óbitos confirmados após a data da ocorrência por critério Clínico; Imagem; Clínico Epidemiológico ou Laboratorial	Ocorridos em 11/1/2021		Reclassificados pela SEMSA/Manaus, referente aos meses Abril e Maio/2020 (4)		
	Capital	Interior	Capital	Interior	
	16	11	26	1	345
27		27		5.810	

NÚMERO DE SEPULTAMENTOS EM MANAUS EM 11/1/2021	
Número TOTAL de sepultamentos por dia COVID-19	57

FONTE: (SEMULSP)/http://www.manaus.am.gov.br/noticia/informe-funerario-segunda-feira-11-1/

**Boletim Epidemiológico - SESA/MS**
**Doença por Coronavírus (COVID-19) em populações indígenas aldeados**

DSEI	Suspeitos	Confirmados	Descartados	Infectados (atual)	Cura Clínica	Óbitos
Alto Rio Negro	35	2.079	878	301	1.763	13
Alto Rio Solimões	3	2.008	1.060	21	1.944	37
Manaus	3	868	950	38	810	14
Médio Rio Purus	0	498	6	1	492	5
Médio Rio Solimões	6	712	801	6	696	8
Parintins	46	455	688	7	436	11
Vale do Javari	15	774	343	6	764	2
<b>TOTAL</b>	<b>108</b>	<b>7.394</b>	<b>4.726</b>	<b>380</b>	<b>6.905</b>	<b>90</b>

FONTE: Fichas de notificação e resultados laboratoriais, atualizado em 11/01/2021.

**CASO SUSPEITO:** caso que saiu da aldeia e retornou nos últimos 14 dias (de local com transmissão local ou comunitária) e que apresente sinais/sintomas respiratórios. Ou caso que não saiu da aldeia e que teve contato próximo com caso suspeito ou confirmado de COVID-19 nos últimos 14 dias e que apresente sinais/sintomas respiratórios.

**CASO CONFIRMADO:** caso com resultado positivo em RT-PCR em tempo real, pelo protocolo Charité, e/ou Teste Rápido.

**INFECTADO ATUAL:** Caso confirmado para COVID-19, com infecção ativa, que ainda não completou 14 dias em isolamento domiciliar, a contar da data de início dos sintomas, ou, em caso de internação hospitalar, que ainda não recebeu alta médica.

**CASO DESCARTADO:** Caso que se enquadre na definição de suspeito E apresente resultado laboratorial negativo para SARS-CoV2 OU confirmação laboratorial para outro agente etiológico.

**CASO CURADO:** Casos em isolamento domiciliar: casos confirmados que passaram por 14 dias em isolamento domiciliar, a contar da data de início dos sintomas E que estão assintomáticos. Casos em internação hospitalar: diante da avaliação médica.suspeito elaborada pelo MS.\* Após a qualificação das informações com os respectivos DSEI alguns casos suspeitos que não se enquadram na definição de casos foram excluídos.

**BOLETIM DIÁRIO COVID-19 NO AMAZONAS 12/1/2021**
**MANAUS**

PACIENTES INTERNADOS POR SRAG EM MANAUS EM 12/1/2021							
REDE	CONFIRMADOS POR COVID-19						SALA VERMELHA
	UTI COVID-19			LEITO CLÍNICO COVID-19			
	TOTAL	Até 20 dias	Acima de 20 dias	TOTAL	Até 20 dias	Acima de 20 dias	
REDE PÚBLICA	296	241	53	579	522	65	18
Adulto (total)	279	224	53	544	483	61	18
Geral	248	195	53	486	425	61	18
Gestante	9	9	0	51	51	0	
Oncológico	14	12	0	6	6	0	
Cardíaco	8	8	0	1	1	0	
Infantil	17	17	0	35	39	4	0
REDE PRIVADA	196	178	18	455	443	12	9
<b>TOTAL</b>	<b>492</b>	<b>419</b>	<b>71</b>	<b>1.034</b>	<b>965</b>	<b>77</b>	<b>27</b>

REDE	SUSPEITOS						SALA VERMELHA
	UTI COVID-19			LEITO CLÍNICO COVID-19			
	TOTAL	Até 20 dias	Acima de 20 dias	TOTAL	Até 20 dias	Acima de 20 dias	
REDE PÚBLICA	26	26	0	293	293	0	33
Adulto (total)	26	26	0	292	292	0	33
Geral	22	22	0	282	282	0	33
Gestante	3	3	0	8	8	0	
Oncológico	0	0	0	0	0	0	
Cardíaco	1	1	0	2	2	0	
Infantil	0	0	0	1	1	0	0
REDE PRIVADA	65	65	0	129	128	0	9
<b>TOTAL</b>	<b>91</b>	<b>91</b>	<b>0</b>	<b>422</b>	<b>421</b>	<b>0</b>	<b>42</b>
<b>TOTAL GERAL</b>	<b>583</b>	<b>91</b>	<b>0</b>	<b>1.456</b>	<b>421</b>	<b>0</b>	<b>69</b>
				<b>2.108</b>			

FONTE: Secretaria Estado de Saúde do AMAZONAS - SES/AM.

UNIDADE	CAPACIDADE INSTALADA DA REDE ASSISTENCIAL DE SAÚDE EM MANAUS								
	UTI GERAL			LEITOS CLÍNICOS GERAL			SALA VERMELHA GERAL		
	OCUPADOS	LIVRES	TOTAL	OCUPADOS	LIVRES	TOTAL	OCUPADOS	LIVRES	TOTAL
REDE PÚBLICA	144	72	216	950	429	1.379	48	15	63
Adulto (total)	114	54	168	776	372	1.148	47	8	55
Geral	55	16	71	301	132	433	47	4	51
Gestante	46	23	69	385	135	520	0	4	4
Oncológico	5	1	6	43	45	88			
Cardíaco	8	14	22	47	60	107			
Infantil	30	18	48	174	57	231	1	7	8
REDE PRIVADA	57	11	68	164	77	241			
<b>TOTAL</b>	<b>201</b>	<b>83</b>	<b>284</b>	<b>1.114</b>	<b>506</b>	<b>1.620</b>	<b>48</b>	<b>15</b>	<b>63</b>

UNIDADE	UTI COVID			LEITOS CLÍNICOS COVID			SALA VERMELHA COVID		
	OCUPADOS	LIVRES	TOTAL	OCUPADOS	LIVRES	TOTAL	OCUPADOS	LIVRES	TOTAL
	REDE PÚBLICA	322	36	358	872	37	909	51	9
Adulto (total)	305	33	338	836	37	873	51	7	58
Geral	270	19	289	768	16	784	51	7	58
Gestante	12	12	24	59	12	71			
Oncológico	14	0	14	6	4	10			
Cardíaco	9	2	11	3	5	8			
Infantil	17	3	20	36	0	36	0	2	2
REDE PRIVADA	261	19	280	584	65	649	18	6	24
<b>TOTAL</b>	<b>583</b>	<b>55</b>	<b>638</b>	<b>1.456</b>	<b>102</b>	<b>1.558</b>	<b>69</b>	<b>15</b>	<b>84</b>

UNIDADE	TAXA DE OCUPAÇÃO EM MANAUS					
	UTI		LEITOS CLÍNICOS		SALA VERMELHA	
	GERAL	COVID-19	GERAL	COVID-19	GERAL	COVID-19
REDE PÚBLICA	66,67%	89,94%	68,89%	95,93%	76,19%	85,00%
Adulto (total)	67,86%	90,24%	67,60%	95,76%	85,45%	87,93%
Geral	77,46%	93,43%	69,52%	97,96%	92,16%	87,93%
Gestante	66,67%	50,00%	74,04%	83,10%		
Oncológico	83,33%	100,00%	48,86%	60,00%		
Cardíaco	36,36%	81,82%	43,93%	37,50%		
Infantil	62,50%	85,00%	75,32%	100,00%	12,50%	0,00%
REDE PRIVADA	83,82%	93,21%	68,05%	89,98%		75,00%
<b>TOTAL</b>	<b>70,77%</b>	<b>91,38%</b>	<b>68,77%</b>	<b>93,45%</b>	<b>76,19%</b>	<b>82,14%</b>

FONTE: Secretaria Estado de Saúde do AMAZONAS - SES/AM.

CAPACIDADE INSTALADA DA REDE ASSISTENCIAL DE SAÚDE NO INTERIOR DO AMAZONAS						
UNIDADE	UCI GERAL			LEITOS CLÍNICOS GERAL		
	OCUPADOS	LIVRES	TOTAL	OCUPADOS	LIVRES	TOTAL
REDE PÚBLICA	3	60	63	457	1.128	1.585
UNIDADE	UCI COVID			LEITOS CLÍNICOS COVID		
	OCUPADOS	LIVRES	TOTAL	OCUPADOS	LIVRES	TOTAL
REDE PÚBLICA	57	80	137	437	484	921

UNIDADE	TAXA DE OCUPAÇÃO NO INTERIOR DO AMAZONAS			
	UCI		LEITOS CLÍNICOS	
	GERAL	COVID-19	GERAL	COVID-19
REDE PÚBLICA	4,76%	41,61%	28,83%	47,45%

FONTE: Secretaria Estado de Saúde do AMAZONAS - SES/AM.

**INTERIOR**

PACIENTES INTERNADOS POR SRAG EM INTERIOR DO AMAZONAS EM 12/1/2021			
REDE	INTERNADOS POR COVID-19		
	UCI COVID-19		LEITO CLÍNICO COVID-19
	TOTAL	Até 20 dias	Acima de 20 dias
REDE PÚBLICA	57		437
<b>TOTAL GERAL</b>			<b>494</b>

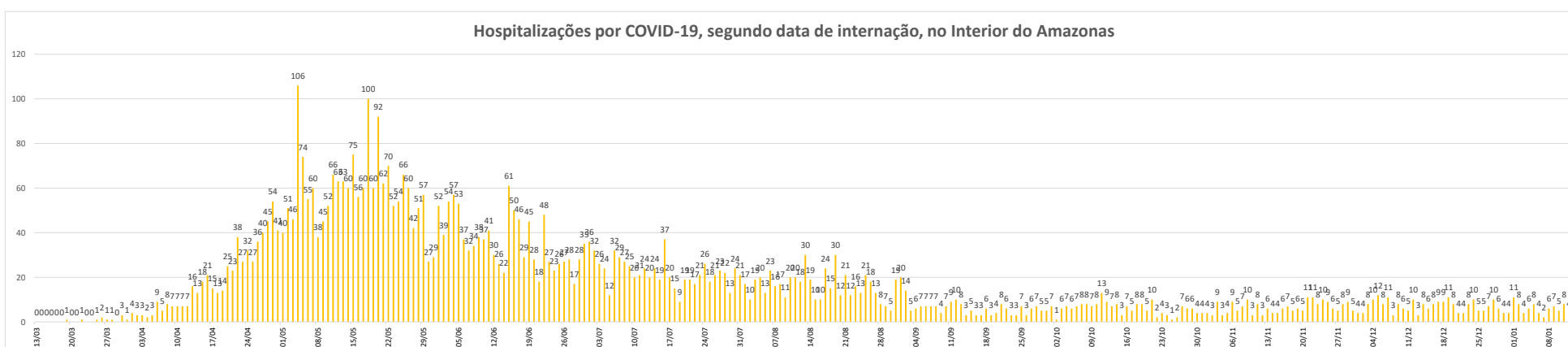
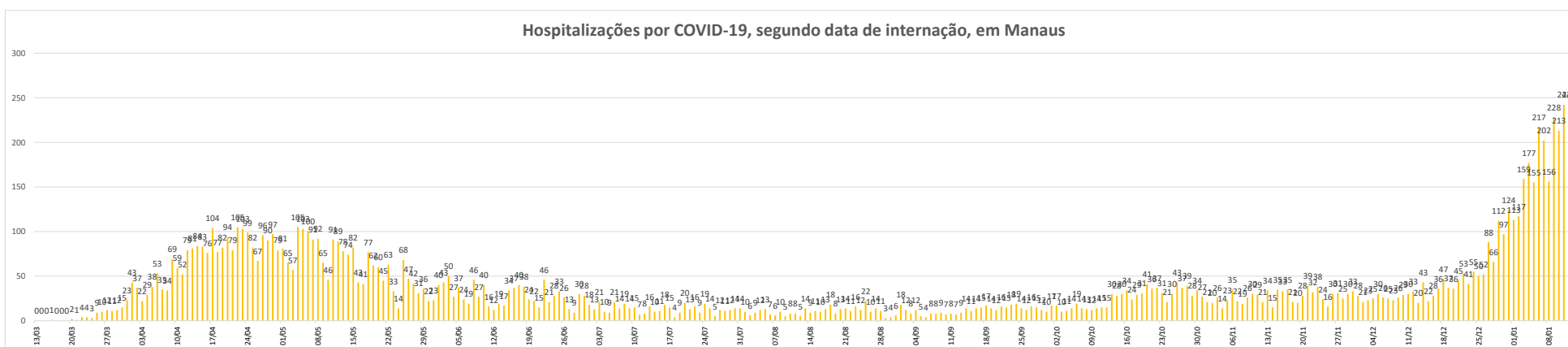
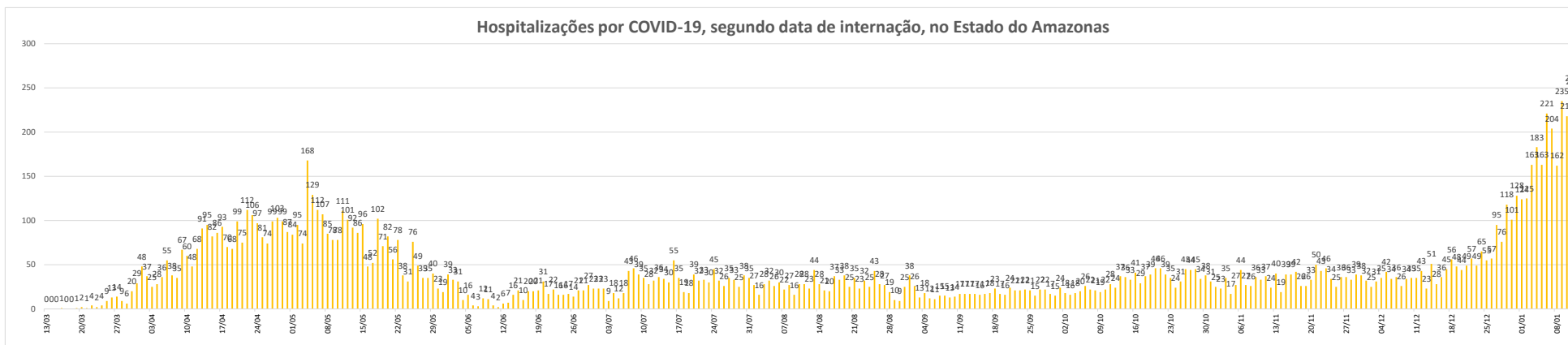
FONTE: Secretaria Estado de Saúde do AMAZONAS - SES/AM.

**AMAZONAS**

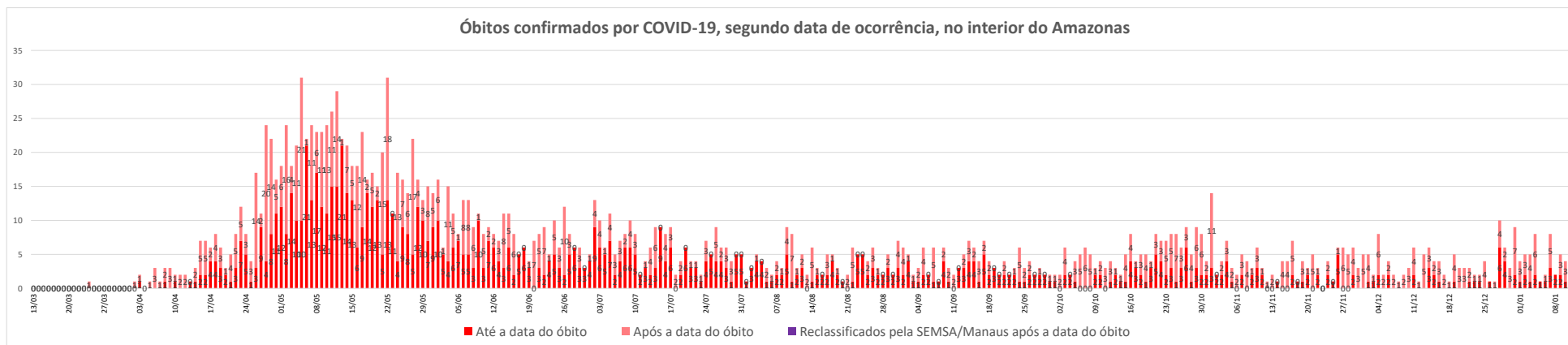
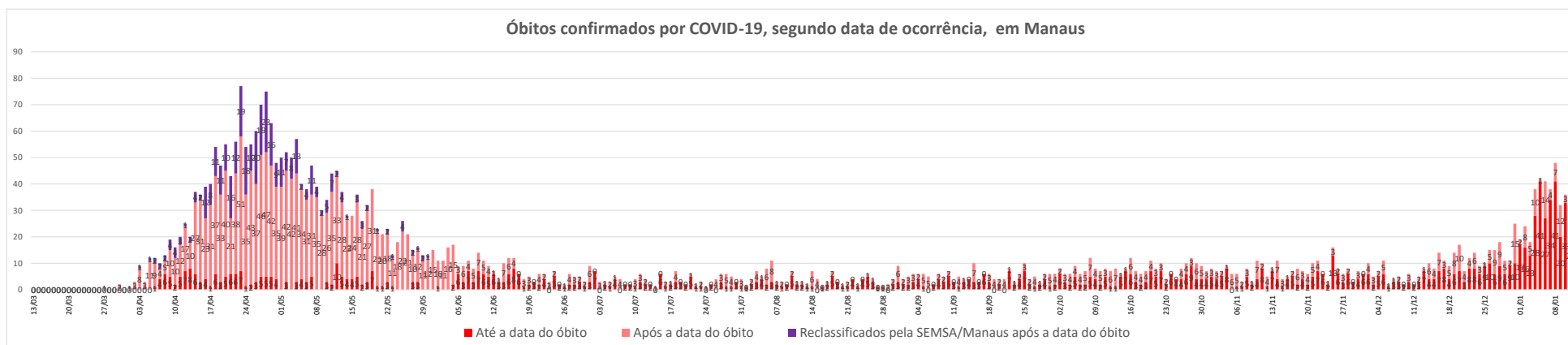
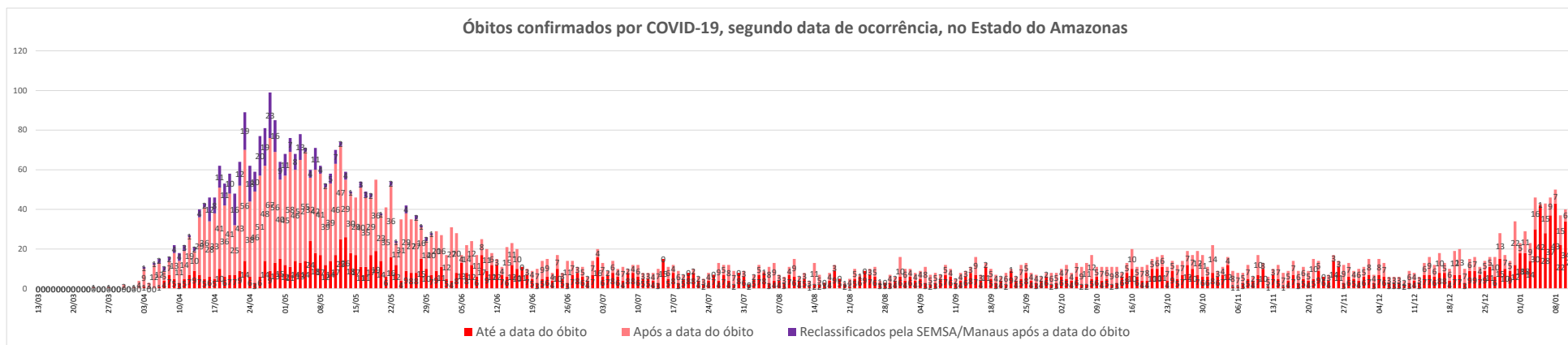
PACIENTES AGUARDANDO INTERNAÇÃO EM LEITO COVID - UTI E CLÍNICO				
Nº Paciente	Público		Privado	
	LEITO CLÍNICO	UTI	LEITO CLÍNICO	UTI
Manaus	323	282	36	3
Interior	51	29	22	0
<b>TOTAL</b>	<b>374</b>	<b>369</b>	<b>5</b>	<b>0</b>

FONTE: Secretaria Estado de Saúde do AMAZONAS - SES/AM.

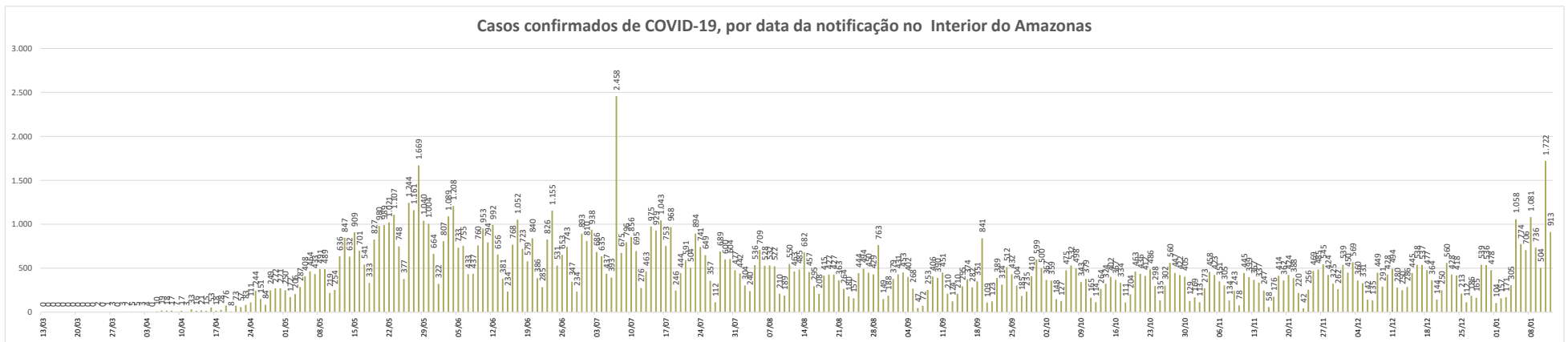
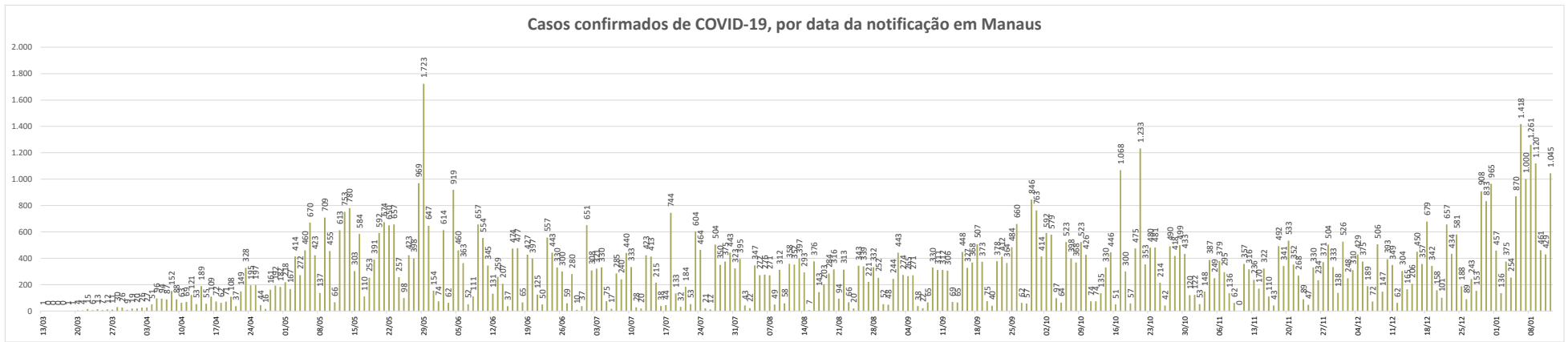
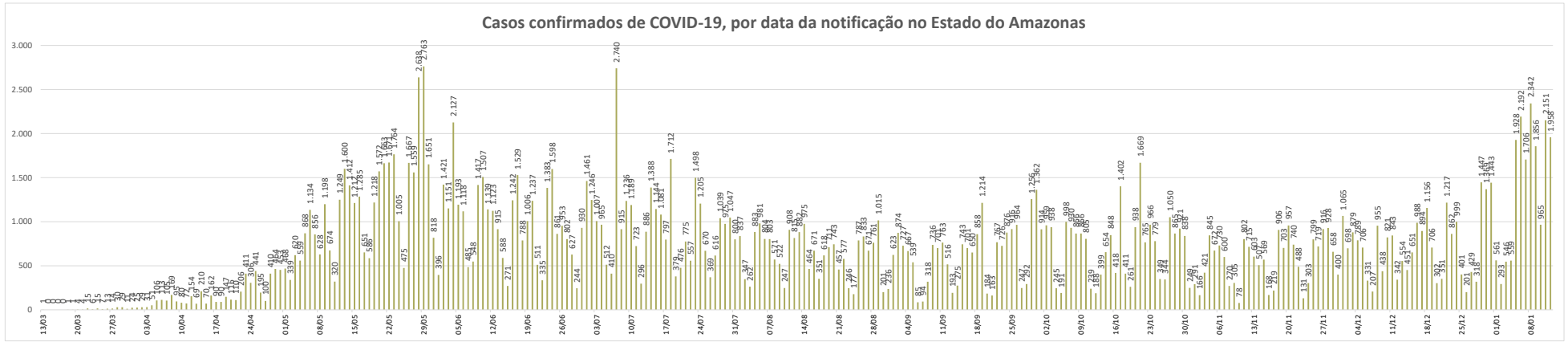
**BOLETIM DIÁRIO COVID-19 NO AMAZONAS 12/1/2021**



**BOLETIM DIÁRIO COVID-19 NO AMAZONAS 12/1/2021**

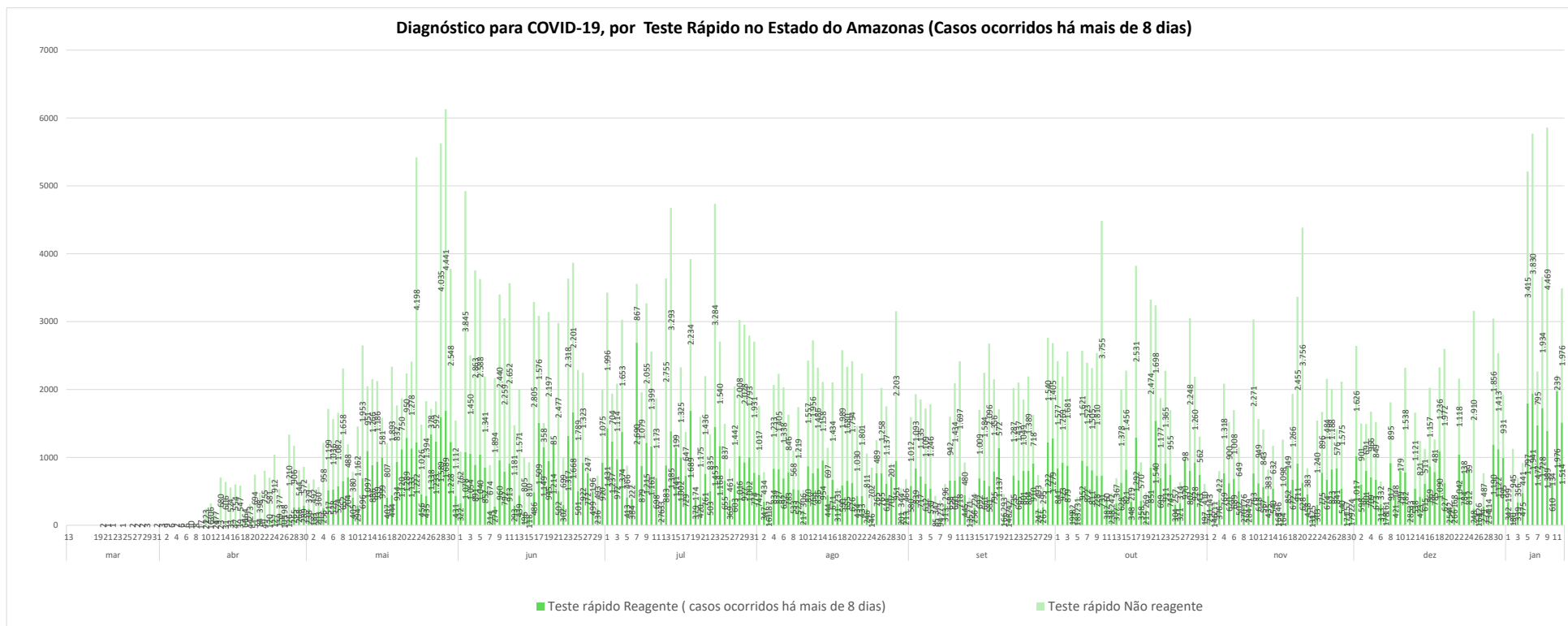


## BOLETIM DIÁRIO COVID-19 NO AMAZONAS 12/1/2021

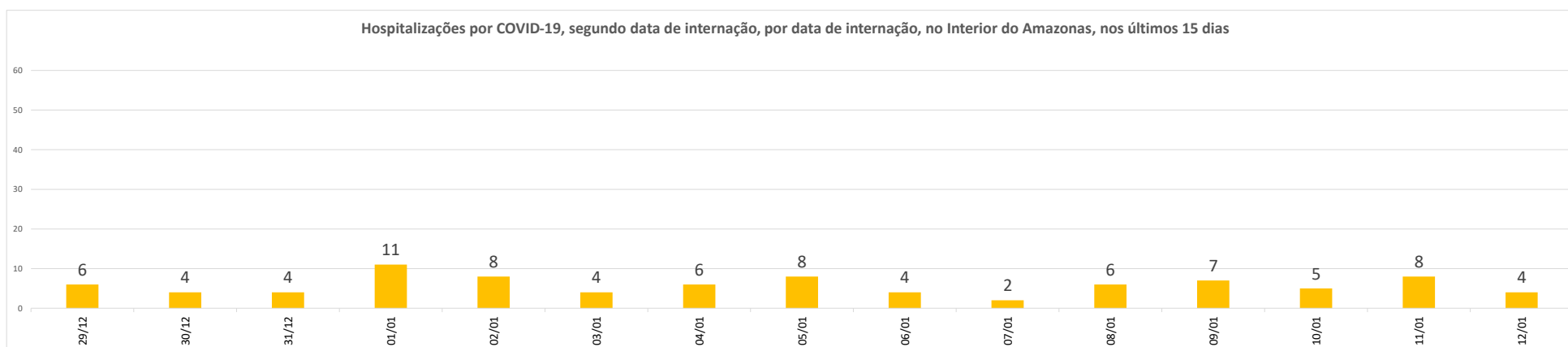
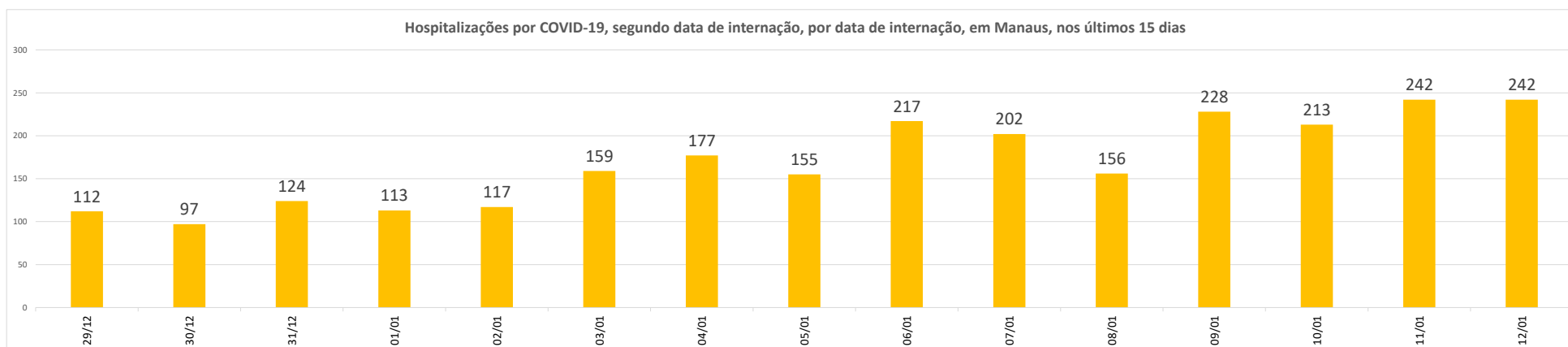
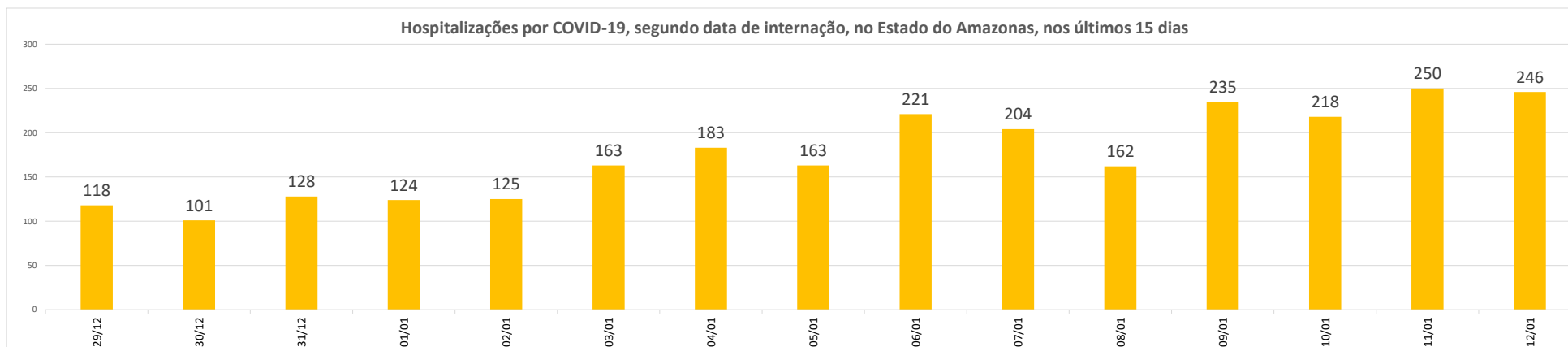




**Diagnóstico para COVID-19, por Teste Rápido no Estado do Amazonas (Casos ocorridos há mais de 8 dias)**



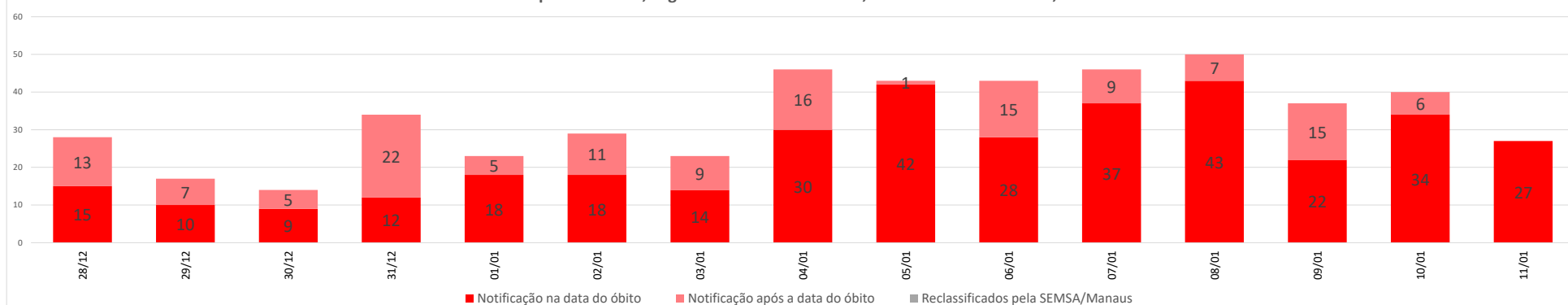
**BOLETIM DIÁRIO COVID-19 NO AMAZONAS 12/1/2021**



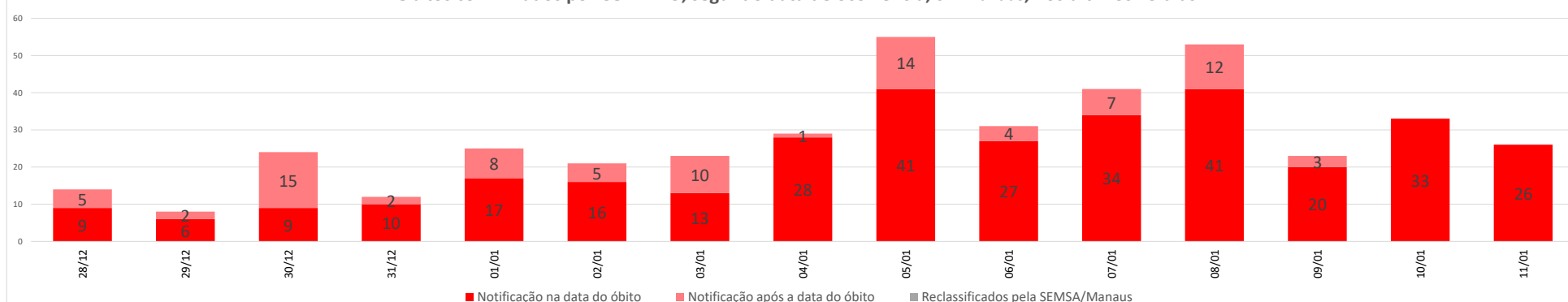


**BOLETIM DIÁRIO COVID-19 NO AMAZONAS 12/1/2021**

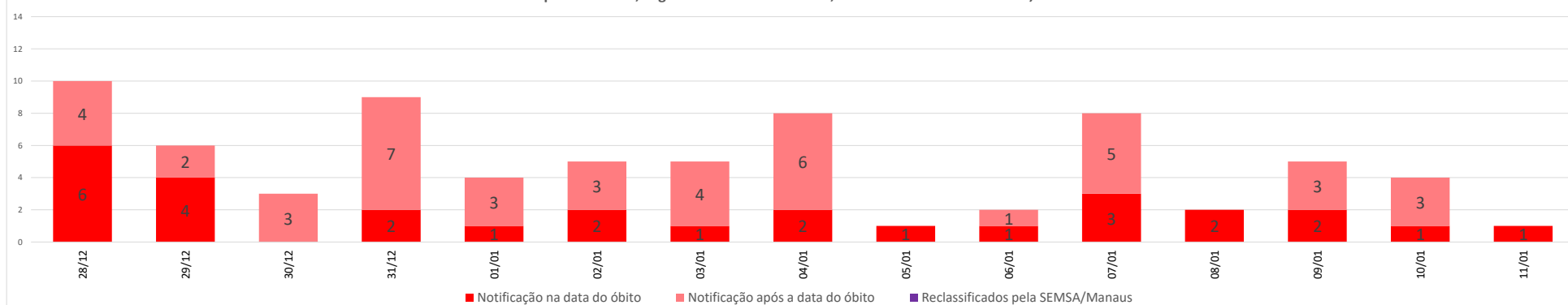
Óbitos confirmados por COVID-19, segundo data de ocorrência, no Estado do Amazonas, nos últimos 15 dias



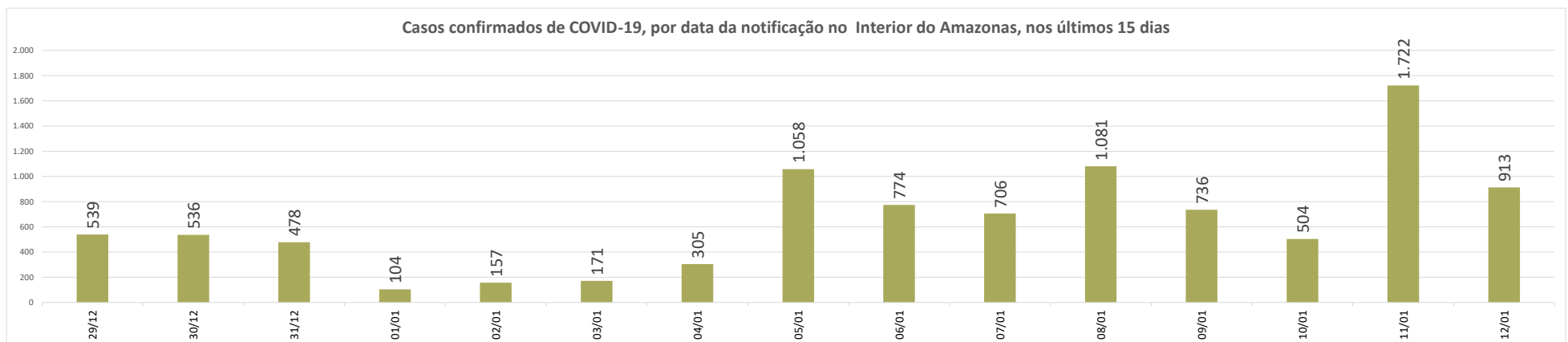
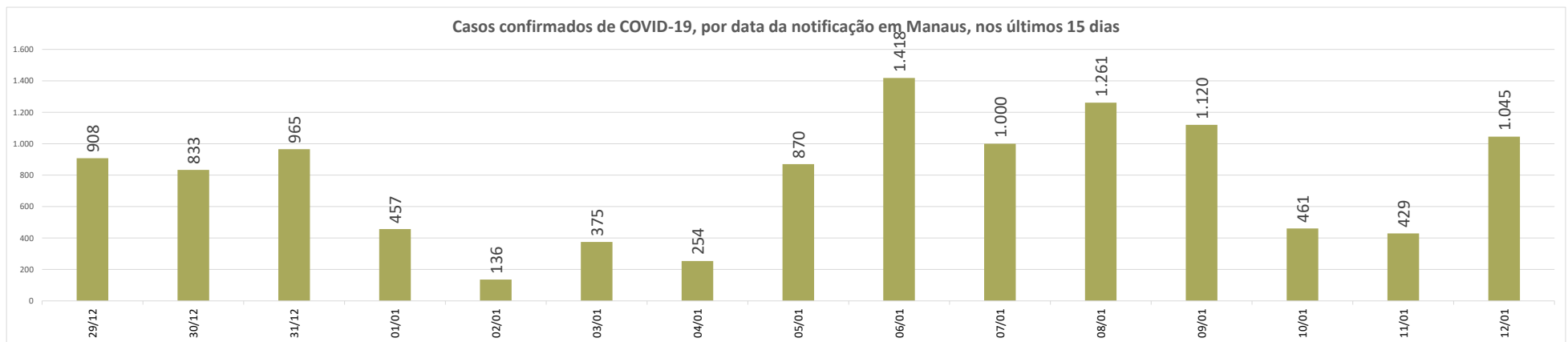
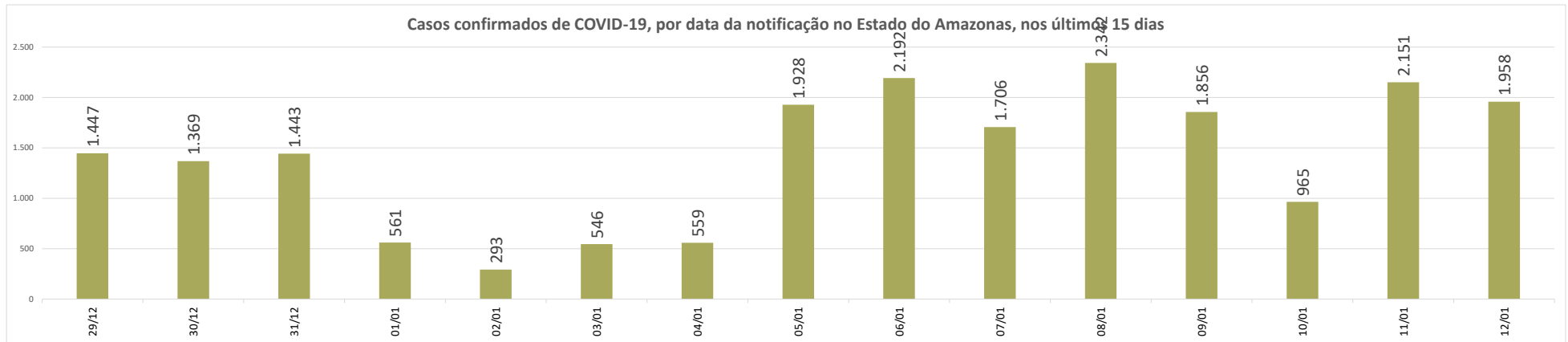
Óbitos confirmados por COVID-19, segundo data de ocorrência, em Manaus, nos últimos 15 dias

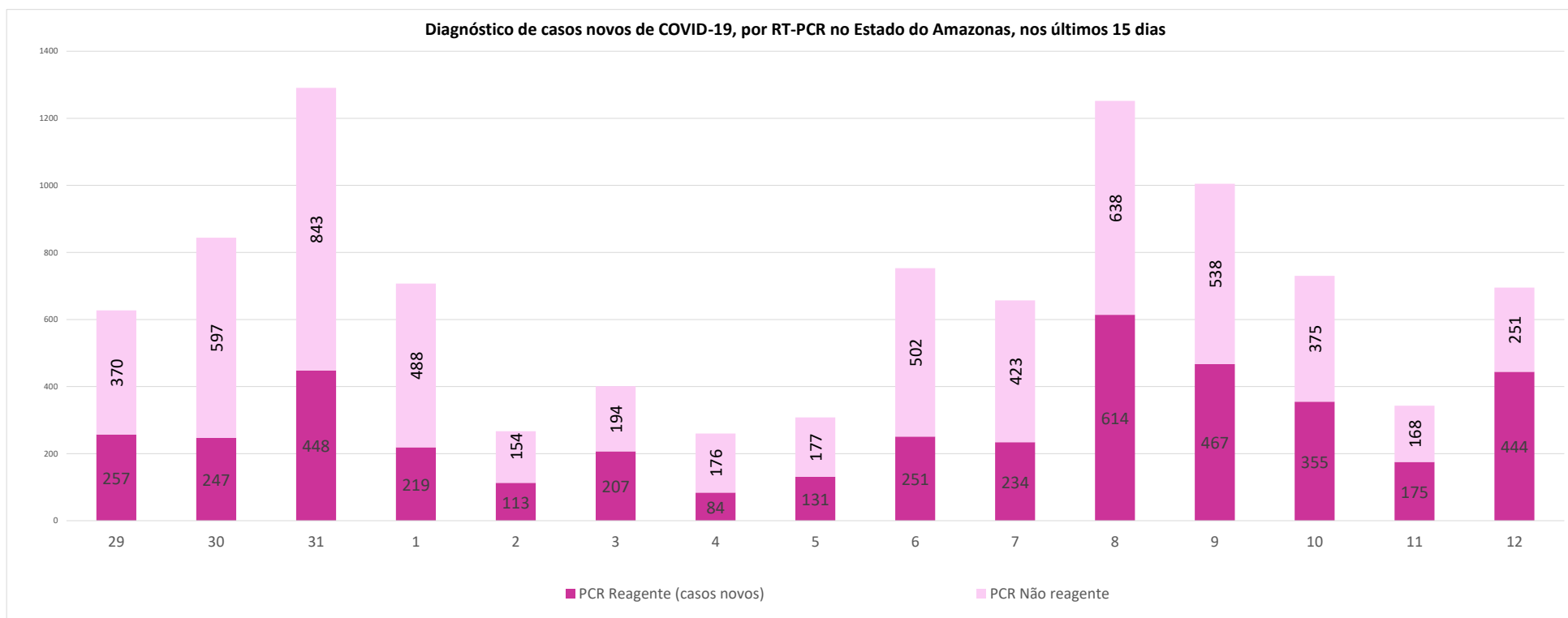


Óbitos confirmados por COVID-19, segundo data de ocorrência, no interior do Amazonas, nos últimos 15 dias

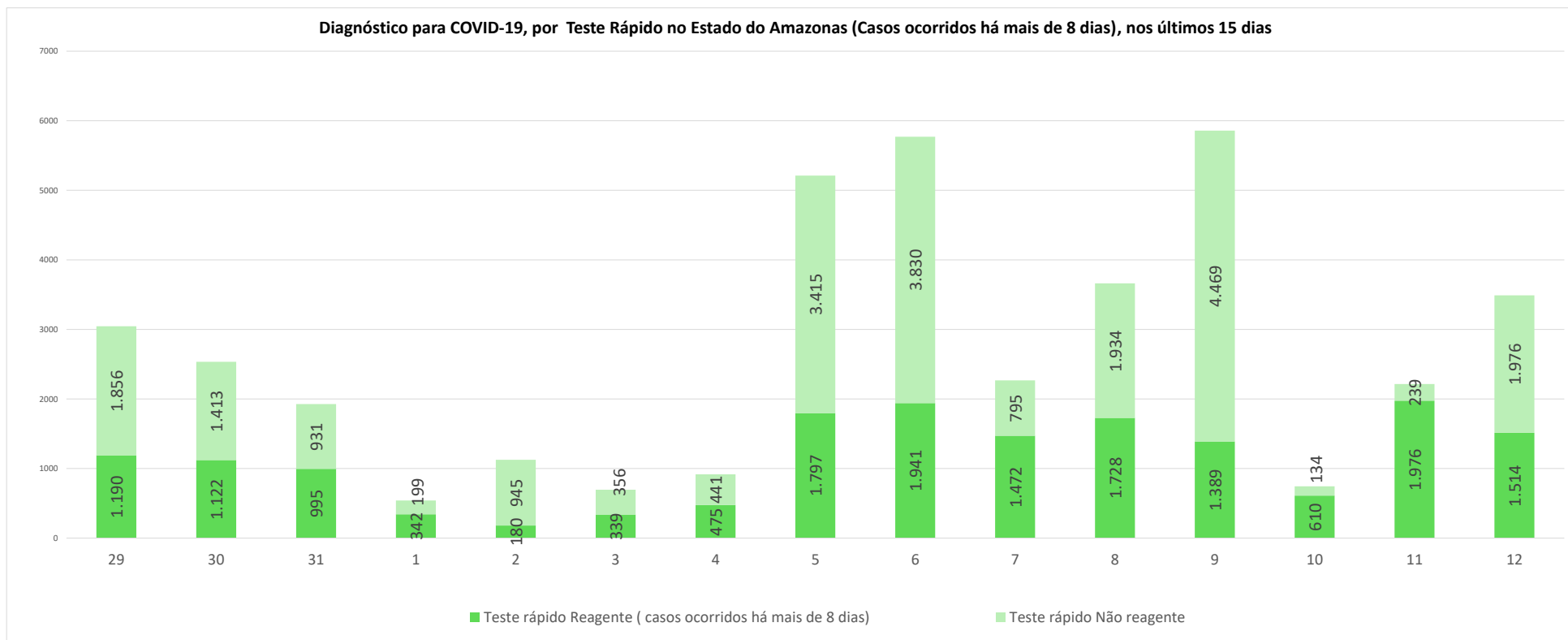


**BOLETIM DIÁRIO COVID-19 NO AMAZONAS 12/1/2021**





Diagnóstico para COVID-19, por Teste Rápido no Estado do Amazonas (Casos ocorridos há mais de 8 dias), nos últimos 15 dias



**NOTA:**

- (1) – Casos em acompanhamento: Casos confirmados, após 14 dias de sintomas, que não evoluíram para óbito e os internados nos últimos 14 dias sem registro de alta ou óbito no SIVEP Gripe.
- (2) – Casos recuperados: Pacientes que tiveram confirmação diagnóstica e saíram do período de isolamento domiciliar ou internação hospitalar. Excluem-se deste cálculo pessoas em isolamento domiciliar, internados e óbitos. Do total de 218070 casos confirmados, 184732 são recuperados e 27528 casos em acompanhamento.
- (3) – Óbitos Reclassificados: Óbitos por SRAG não especificados que estavam em investigação e foram encerrados na data de publicações do Boletim com confirmação para o COVID-19, conforme os novos critérios do Ministério da Saúde. Dos 654 óbitos ocorridos nos meses de Abril e Maio em investigação pela SEMSA Manaus, 345 foram reclassificados até a data de hoje.
- (4) – Reforçando o compromisso com a transparência dos dados da COVID-19 no Estado do Amazonas, realizamos alterações no gráfico de óbitos com a finalidade de dar mais clareza aos dados divulgados pela FVS.  
O gráfico óbitos por Covid-19 (págs. 3 e 7) mostra todos os óbitos por COVID-19 na data da ocorrência, classificando-os em: (i) vermelho: óbitos que ocorreram nas últimas 24h que já apresentavam confirmação para COVID-19; (ii) rosa: óbitos que estavam em investigação e que tiveram sua confirmação para COVID-19 após 24 h da ocorrência do óbito; (iii) roxo: óbitos que estavam com diagnóstico para SRAG não especificado e que tiveram sua confirmação para COVID-19 após reclassificados pela SEMSA Manaus.  
A evolução temporal dos óbitos por data de ocorrência, encontra-se disponível também no painel de monitoramento de séries temporais no endereço eletrônico [http://www.fvs.am.gov.br/indicadorSalaSituacao\\_view/69/2](http://www.fvs.am.gov.br/indicadorSalaSituacao_view/69/2), bem como a base de dados individualizada de SRAG atualizada semanalmente.
- (5) Todos os dados divulgados neste boletim, referentes ao município de Manaus, são publicados no site [covid-19.manaus.am.gov.br/monitoramento](https://covid-19.manaus.am.gov.br/monitoramento)
- (6) – A partir dessa edição, visando compatibilizar os boletins da FVS com as informações publicadas pela SEMSA Manaus, o gráfico de óbitos terá a sua data finalizada no dia anterior, pois serão apresentados segundo a data de ocorrência.
- (7) - Como resultado da reorganização da rede estadual de assistência da Secretaria de Estado da Saúde (Ses-AM), o Boletim Diário Covid-19 da Fundação de Vigilância em Saúde do Amazonas (FVS-AM), passa a apresentar as informações de taxa de ocupação geral de leitos com os números de internações com menos de 20 dias (pacientes na fase aguda da doença e em período de transmissão) e de internações superiores a 20 dias (pacientes em fase fora de período de transmissão da doença, mas que ainda necessitam de atendimento hospitalar).  
Outra informação nova na edição, apontada pela SES-AM, é a separação de internações adultas e infantis, com a finalidade de apresentar com maior precisão a taxa de ocupação de acordo com o perfil de pacientes.
- (8) – Do total de 62 municípios, ok municípios em destaque na cor vermelha na tabela, não enviaram informações para atualização na edição do boletim de hoje.
- (9) – Aos sábados, domingos e feriados, o Laboratório Central de Saúde Pública do Amazonas - LACEN/FVS, manterá sistema de sobreaviso somente para processamento de exames de RT-PCR para Covid-19 nos casos de urgência. Assim, doravante, este boletim não mais apresentará tais resultados aos domingos.
- (10) – As secretarias municipais de saúde não funcionam aos finais de semana, portanto, os dados emitidos no boletim diário nos finais de semana são parciais e sujeito a alterações, que serão atualizadas no primeiro dia útil seguinte.

**Monitoramento do perfil epidemiológico da COVID-19 no Estado do Amazonas**

[http://www.fvs.am.gov.br/indicadorSalaSituacao\\_view/60/2](http://www.fvs.am.gov.br/indicadorSalaSituacao_view/60/2)

**Monitoramento de COVID-19 em indígenas no Amazonas**

[http://www.fvs.am.gov.br/indicadorSalaSituacao\\_view/63/2](http://www.fvs.am.gov.br/indicadorSalaSituacao_view/63/2)

**Monitoramento da realização de exames para identificação do Coronavírus**

[http://www.fvs.am.gov.br/indicadorSalaSituacao\\_view/62/2](http://www.fvs.am.gov.br/indicadorSalaSituacao_view/62/2)

**Fonte:**

As fontes de dados consultadas foram o Sistema de Informação da Vigilância Epidemiológica da Gripe (SIVEP-Gripe); Gerenciador de Ambiente Laboratorial (GAL); dados do e-SUS notifica; Formulário de Notificação Diária dos Municípios (Google Forms); RedCap Ministério da Saúde; RedCap da Fundação de Vigilância em Saúde do Amazonas; Secretaria Municipal de Limpeza Urbana (SEMULSP); Sistema de Informação sobre Mortalidade (SIM); Centro de Informações Estratégicas em Vigilância em Saúde do Amazonas (CIEVS/FVS-AM); Coordenação Estadual de Controle de Infecção em Serviços de Saúde (CECISS); Secretaria Especial de Saúde Indígena (SESAI/MS); Complexo Regulador /SISTER.

Dados atualizados em 12/1/2021 as 10:00

**NOTA: ESTE BOLETIM É FECHADO DIARIAMENTE AS 10:00 AS INFORMAÇÕES PODEM DIVERGIR DAS INFORMAÇÕES DIVULGADAS POSTERIORMENTE PELOS MUNICÍPIOS**

**DADOS PRELIMINARES SUJEITOS A REVISÃO.**

Av. Torquato Tapajós, 4010 - Colônia Santo Antônio  
Fone: (92) 3182 - 8550 / 3182 - 8551  
Manaus-AM-CEP 69093-018 / CNPJ: 07.141.411/0001-46  
Site: [www.fvs.am.gov.br](http://www.fvs.am.gov.br)  
E-mail: [djpre@fvs.am.gov.br](mailto:djpre@fvs.am.gov.br)

Fundação de  
Vigilância em  
Saúde do Amazonas

